


10 ГОДИНИ АСОЦИАЦИЯ НА ПАРКОВЕТЕ В БЪЛГАРИЯ

юбилеен доклад
презентация




ЦЕЛИ НА АСОЦИАЦИЯТА

1. Популяризиране, опазване и изучаване на българските паркове.
2. Опазване на биологичното и ландшафтното разнообразие, културното и духовното наследство на българските паркове.
3. Развитие на системата на българските паркове и другите защитени територии.
4. Развитие на специализираните администрации на защитените територии в България.
5. Подпомагане генерирането на доходи от парковете и около паркови територии.
6. Информирание на обществеността за значението и целите на системата от защитени територии в България.
7. Постигане на ефективни партньорства и сътрудничества на всички организации и институции, ангажирани с опазване на защитените територии и българските паркове.
8. Подпомагане на устойчивото развитие на системата на парковете и защитените територии в България за благо на настоящите и бъдещите поколения.
9. Изграждане на екологична култура в българското общество.
10. Подпомагане прилагането на националното и международното законодателство и успешни практики в областта на защитените територии и българските паркове.

ПРЕДЛОЖЕНИЯ ЗА НОВИ ЗАЩИТЕНИ ТЕРИТОРИИ

- ✘ ЗМ Устието на река Янтра
- ✘ ЗМ Река Веселина
- ✘ ЗМ Камчийски пясъци
- ✘ ЗМ Храстево
- ✘ ЗМ Караджов камък
- ✘ Подкрепа за създаването на природните паркове Българка и Беласица и разширение на ПП Русенски Лом

ЗАЩИТЕНА МЕСТНОСТ ХРАСТЕВО



ЗАЩИТЕНА МЕСТНОСТ „РЕКА ВЕСЕЛИНА“



ЗАЩИТЕНА МЕСТНОСТ „КАРАДЖОВ КАМЪК“



АЛЕЯ ЗА ХОРА С УВРЕЖДЕНИЯ В ПП ВИТОША





ПЪТУВАЩА ИЗЛОЖБА ЗА БЪЛГАРСКИТЕ ПАРКОВЕ





ПОСЕТИТЕЛСКИ ЦЕНТЪР ЕТЪРА В ПП БЪЛГАРКА





АЛЕЯ НА ПРИИЗВОРНИТЕ ТОРФИЩА В ПП ВИТОША







4 БРОЯ ФОТОКАПАНИ В ПРИРОДНИТЕ ПАРКОВЕ



ПЛАНОВЕ ЗА УПРАВЛЕНИЕ

- ✘ четири задания за разработване на планове за управление на 4 природни паркове;
- ✘ единадесет задания за разработване на планове за управление на 14 защитени местности и 2 природни забележителности
- ✘ План за управление на ПП Шуменско плато

ОБУЧЕНИЯ, ОБУЧЕНИЯ, ОБУЧЕНИЯ









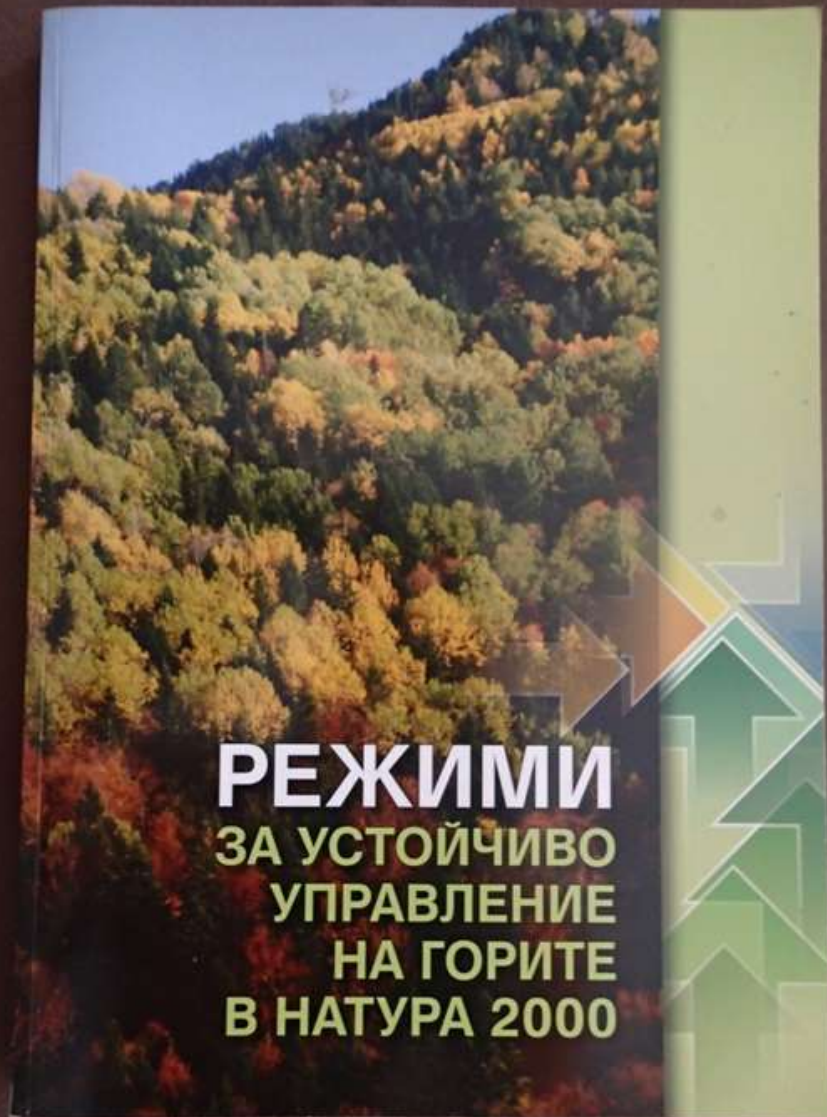






ИЗДАНИЯ НА АСОЦИАЦИЯТА





РЕЖИМИ
ЗА УСТОЙЧИВО
УПРАВЛЕНИЕ
НА ГОРИТЕ
В НАТУРА 2000

ХОРА И ПАРКОВЕ



Парковете в България



ФОНДАЦИЯ • РАЗВИТИЕ НА ГРАЖДАНСКО ОБЩЕСТВО •



КАК ДА ОПАЗИМ ЗАЩИТЕНИТЕ ТЕРИТОРИИ?

НАРЪЧНИК

Асоциация на парковете в България
Проект "Гласове за защитени територии", София, 2007

ВМЕСТО УВОД

Наскоро един блогър се оплака „Какво направихте с моето детство? Гората, в която играех като дете по цели дни, вече я няма. Реката се превърна в канал с мъртва вода. Някой ми отне детството и сега не мога да заведа сина си там, където бях щастлив на неговата възраст. Вие ми отнехте спомените“.

Тази брошура е за тези които, не искат да се оплакват, а желаят да действат за да спасят бъдещето на децата си, и на България.

Благодарим на Тръста за гражданско общество в Централна и Източна Европа (CEE Trust) ,А. Кожабашев, И. Стефанова, В. Паскалев, А. Дунчев, Цв. Христова, Ив. Николов, Св. Тодоров и Програма Достъп до Информация без чиято помощ този наръчник нямаше да бъде издаден.

КАКВО СА ЗАЩИТЕНИТЕ ТЕРИТОРИИ?

Човешката популация се увеличава постоянно през последните 600 години като заема и видоизменя все по-големи части от площта на Земята. Всички природни екосистеми – от вечният лед до пустините – са поставени на засилен антропогенен натиск. Търсенето и усвояването на природни ресурси се увеличава в засилващи темпове. Българската природа не е излягнала този глобален процес на унищожаване и промени. От все повече прозорци на нашите домове се виждат ясно последиците от развитието за сметка на природата.

Идеята за опазването на природата и нейните ресурси в България започва да набира последователи от началото на XX век. За тези 100 години бяха използвани много и различни методи, средства и подходи за да се опазят българските екосистеми и обитаващите ги видове. Създаването и опазването на защитени територии се оказва най-ефективната форма от тях.

Създаването на защитени територии в България започва през 1933 година с обявяването на резерватите Силкосия, Парангалица и Ропотамо. По това време няма закон който да регламентира тяхното създаване, но има воля на гражданското общество (в лицето на Съюза за защита на родната природа) и държавата за тяхното опазване за бъдещите поколения. Тази воля продължава през 1936 г. с приемането на първият специална Наредба - закон за защита на родната природа (действал до 1960 г.).

За следващите 70 години у нас се приемат 3 специализирани закона по които се обявяват защитени територии:

- » Указ за защита на родната природа(1960-1967);
- » Закон за защита на природата(1967-2002) за периода 1967 до 1998 г.;
- » Закон за защитените територии от 1998 г. до момента.

Съгласно действащият закон защитените територии са предназначени за опазване на биологичното разнообразие в екосистемите и на естествените процеси, протичащи в тях, както и на характерни или забележителни обекти на неживата природа и пейзажи.

Защитените територии се разделят на следните категории: национални паркове,



И накрая един апел към Всички, които обичат Витоша!!!

Торфищата, мочурите и планинските потоци на Витоша са една много съществена част от нейното природно богатство. Те определят нейната уникалност сред останалите български планини. За съжаление малко хора оценяват тяхната роля и значение. Милionните посетители на природния парк Витоша трябва да знаят, че той е защитена територия и не голяма част от водата, която софиянци и перничани ползват идва точно от тези торфища. Много от растенията, които виреят сред тях са ендемични или с много ограничено разпространение на Балканите. Те са оцелели от минали геологични епохи в продължение на стотици хиляди години и не трябва, точно ние, модерните хора на 21 век, да допринесем за тяхното изчезване. Заради това, туристи и любители на природата на Витоша, оценете богатството на нейните мочури, развийте се на тяхната уникална и красива флора! Но не събирайте дивите цветя, не газете и не замърсявайте водата на Витоша, оставете природата такава каквато е била хиляди години и каквато трябва да бъде и зазанапред, за Вашите деца и внуци!



С финансовата подкрепа на:



Асоциация на парковете в България



Дирекция природен парк Витоша
София 1903, ул. „Антим I“ 17
тел.: 02/988 58 41, 989 53 77
e-mail: dop@vitoша@nug.bg
www.parkvitoша.org; www.bgparke.net



Торфищата и мочурите в Природен парк ВИТОША



Витоша е четвъртата по височина планина в България и макар да не е много голяма по площ, тя е една от най-богатите на води. От нея излизат много по-големи или по-малки реки и потоци, сред които са Струма, Палакрия, Владайска, Вистришка реки и много други. От витошките води се захранват част от millionната българска столица София и град Перник. Но не само в това се състои тяхната ценност. От самото си начало по върховете, до вливането си в съседните котловини те са местообитание за цяла поредица от разнообразни влаголюбиви растителни сообщества и ценни видове от флората и фауната.

Заравнението между върховете Черни, Сеглото, Резновете и Селищица в най-високата, северната част на Витоша. От там в различни посоки трябва да мисли поточета, които захранват на платото най-големия комплекс от планински торфища в България. Не случайно там е създаден и единственият торфен резерват в България – „Торфено бранище“ (782,2 ха), който опазва част от тях.





ПРИРОДЕН ПАРК ШУМЕНСКО ПЛАТО

Година на обявяване: 1986; Площи: 3 896 ха



ПРИРОДЕН ПАРК ШУМЕНСКО ПЛАТО

Шуменското плато е над-Балканско в Северна България. Типичният карстов релеф е пресъздаден от разнообразни пещерности и пещерни форми. Известни са над 60 пещери, като най-атрактивна сред тях е пещерата „Видрана“ – дъбеланна, с дължина на галериите около 3000 м. Почти 30% от територията на парка е заета от злати, а откритите части представяват типична ковака от пещри и кисти. Естествено укрепено и защитено платото е било населявано от рибарски селища. Открити са останки от няколко тракийски селища, датирани от IV – I в. пр. н. е., а околната му са запазени слани минарици, църкви и манастирски къщи. Набележицкият исторически обект мък в Шуменската крепост, разположен в близк 3000 години.

Дирекция на Природен парк Шуменско плато
3700 Шумен, ул. „Стара панаичка“ 2, т. к. 162
тел./факс: 054/80 07 65, тел.: 054/80 04 65
e-mail: sh-plato@nbpoc.com; sh_plato@yandex.com
www.shumenskoplato.com



ПРИРОДЕН ПАРК БЕЛАСИЦА

Година на обявяване: 2007; Площи: 11 732 ха




Планината Беласица е разположена от границите на три държави – България, Турция и Македония. Характеризира се с уникално биоразнообразие и крие неопознатите културни Свещена в Ваконича частено-ви (наблюденията на Балкански гмуркоперой) и Бриво вори, общини Вилковански планини и манастира Воровани. Над 40% от Бургаската флора се срещат в парка. Бележително на българските животни в изключително домини и уникните Бела още наредят нови за науката Видове. Около 80% от всички рибни пещеруци в България могат да бъдат Бургаски в Природен парк Беласица.

Дирекция на Природен парк Беласица
Община Пампчи,
село Юнарско 1880, ул. „Беласица“ 14
тел.: 0887 758 706
e-mail: parkbelasica@par.bg
e-mail: parkbelasica@abv.bg



CHARLES STUART
SUPPORT FOUNDATION

Настоящият проект се изпълнява с финансовата подкрепа на фондация „ЕкоОбщност“ и Фондация „Чарлз Стюарт Мом“



ПРИРОДНИТЕ ПАРКОВЕ В БЪЛГАРИЯ



- БЕЛАСИЦА
- БЪЛГАРКА
- ЗЛУТША
- ВЕЖАНСКИ БАКАН
- ЗАЛТИН ПЯСЪЦИ
- ПЕРСИНА
- РИМСКИ МАНАСТИР
- РУСЕНСКИ ЛОМ
- СИНИТЕ КАМЪНИ
- СТРАНДЖА
- ШУМЕНСКО ПЛАТО

www.bg-parks.net



АСОЦИАЦИЯ НА ПАРКОВЕТЕ В БЪЛГАРИЯ

1903 София, ул. „Антон“ № 7, тел./факс 02/989 53 77, тел.: 02/989 56 41, 980 56 98
e-mail: aspn@parke.net, www.parke.net

Дирекция Природен парк „Вихарски“
3500 Ибродово, ул. „Кичуков“ 1
тел./факс 085/809 837
e-mail: dir@vihar.net
www.vihar.net

Дирекция Природен парк „Витоша“
1500 София, ул. „Антон“ № 17
тел./факс 02/989 53 77
тел.: 688 56 41, 980 56 98
e-mail: dir@vitosha.org
www.vitosha.org

Дирекция Природен парк „Витошки Белик“
3000 Бяра, ул. „Витошки Белик“ 1
тел./факс 052/485 478
тел.: 855 819
информационен център: 082/800 378
e-mail: info@vitoshki-belik.net

Дирекция Природен парк „Витанска пещина“
9000 Варна, ул. „Д. Димитров“ 10
8007 Варна, Витанска пещина п.к. 20
тел.: 052/305 581, 355 581, 838 238
факс: 052/305 541
e-mail: dir@vitanska.net

Дирекция Природен парк „Левски“
5500 Бяра, ул. „Левски“ № 4, п.к. 49
тел./факс 0538/235 84
e-mail: dir@levski.net
www.levski.org

Дирекция Природен парк „Руденски манастир“
2610 Рудя, ул. „Белибон“ 1
тел./факс: 07054/32 69
e-mail: dir@rudenski-manastir.net

Дирекция Природен парк „Рупенски кам“
7000 Русе, бул. „Скобелев“ 1
тел.: 082/872 307, факс: 082/818 700
e-mail: info@rupenka.org
e-mail: dir@rupenka.org
www.aspn2000.org


Дирекция Природен парк „Сандански лъчехи“
8800 Сандански, ул. „Срещан“ 15А, п.к. 102
тел./факс: 044/855 281, тел.: 044/834 832
e-mail: dir@sandanski.net

Дирекция Природен парк „Славейков“
8180 Манастирско
ул. „Ако Младина“ № 1
тел.: 09952/28 06, 22 28
тел./факс: 09952/28 63
кон-царабс: тел.: 0500/5 28 58
e-mail: dir@slavaykov.net

Дирекция Природен парк „Дунавска гора“
8700 Дренов, ул. „Стефан Младина“ 2, п.к. 780
тел./факс: 054/800 785, тел.: 800 485
e-mail: dir@plaza.net



АСОЦИАЦИЯ НА ПАРКОВЕТЕ В БЪЛГАРИЯ





АСОЦИАЦИЯ НА ПАРКОВЕТЕ В БЪЛГАРИЯ

003 София, ул. „Алфил“ № 7, тел./факс: 02/985 03 77, тел.: 080 08 41 080 08 88, e-mail: secretariat@npz.bg, www.npz-portal.net



АСОЦИАЦИЯ НА ПАРКОВЕТЕ В БЪЛГАРИЯ

003 София, ул. „Алфил“ № 7, тел./факс: 02/985 03 77, тел.: 080 08 41 080 08 88, e-mail: secretariat@npz.bg, www.npz-portal.net



АСОЦИАЦИЯ НА ПАРКОВЕТЕ В БЪЛГАРИЯ

003 София, ул. „Алфил“ № 7, тел./факс: 02/985 03 77, тел.: 080 08 41 080 08 88, e-mail: secretariat@npz.bg, www.npz-portal.net



АСОЦИАЦИЯ НА ПАРКОВЕТЕ В БЪЛГАРИЯ

003 София, ул. „Алфил“ № 7, тел./факс: 02/985 03 77, тел.: 080 08 41 080 08 88, e-mail: secretariat@npz.bg, www.npz-portal.net

КОНТРОЛНА ДЕЙНОСТ

- ✘ Над 300 административни производства
- ✘ Над 40 съдебни производства
- ✘ Над 80 становища
- ✘ Над 2000 писма

НАГРАДИ

„Златен ключ” за 2010 в категорията „НПО, най-активно упражнявала правото си на достъп до информация”



СОБСТВЕНОСТ НА АСОЦИАЦИЯТА

- ✘ 259 декара ливади в ПП Русенски Лом
- ✘ 18 декара пасища в ПП Сините камъни
- ✘ 3 декара пасище в ЗМ „Река Веселина“
- ✘ 4 броя фотокапани
- ✘ 4 броя компютри
- ✘ 1 брой копирна машина
- ✘ 1 брой скенер
- ✘ Офис обазвеждане

НАШИТЕ ДОНОРИ

- × EECONET Action Fund
- × Европейска комисия
- × GTZ
- × Фондация Екообщност
- × Програма ФАР
- × Програма за развитие на ООН
- × фондация “Уитли Ленг

НАШИТЕ ДОНОРИ

- ✘ Глобалния екологичен фонд
- ✘ Българска фондация Биоразнообразие
- ✘ Дирекция Околна среда на Европейската комисия
- ✘ Институт „Отворено общество”,
- ✘ Община Габрово
- ✘ Министерство на земеделието и горите
- ✘ WWF – Германия
- ✘ Уникредит Булбанк

НАШИТЕ ДОНОРИ

- ✘ CEE Trust
- ✘ Фламандско програма за сътрудничество със страните от Централна и Източна Европа
- ✘ Фонд за НПО от Норвегия, Исландия и Лихтенщайн чрез Финансовия механизъм на европейското икономическо пространство
- ✘ UNOPS чрез програмата за България „ГЕФ малки грантове”.
- ✘ Българо-швейцарската програма за сътрудничество чрез Фонда за реформи, свързани с участието на гражданското общество
- ✘ Програмата за подкрепа на НПО в България по финансовия механизъм на ЕИП за 2009 – 2014 г

БЛАГОДАРЯ ЗА ВНИМАНИЕТО ВИ